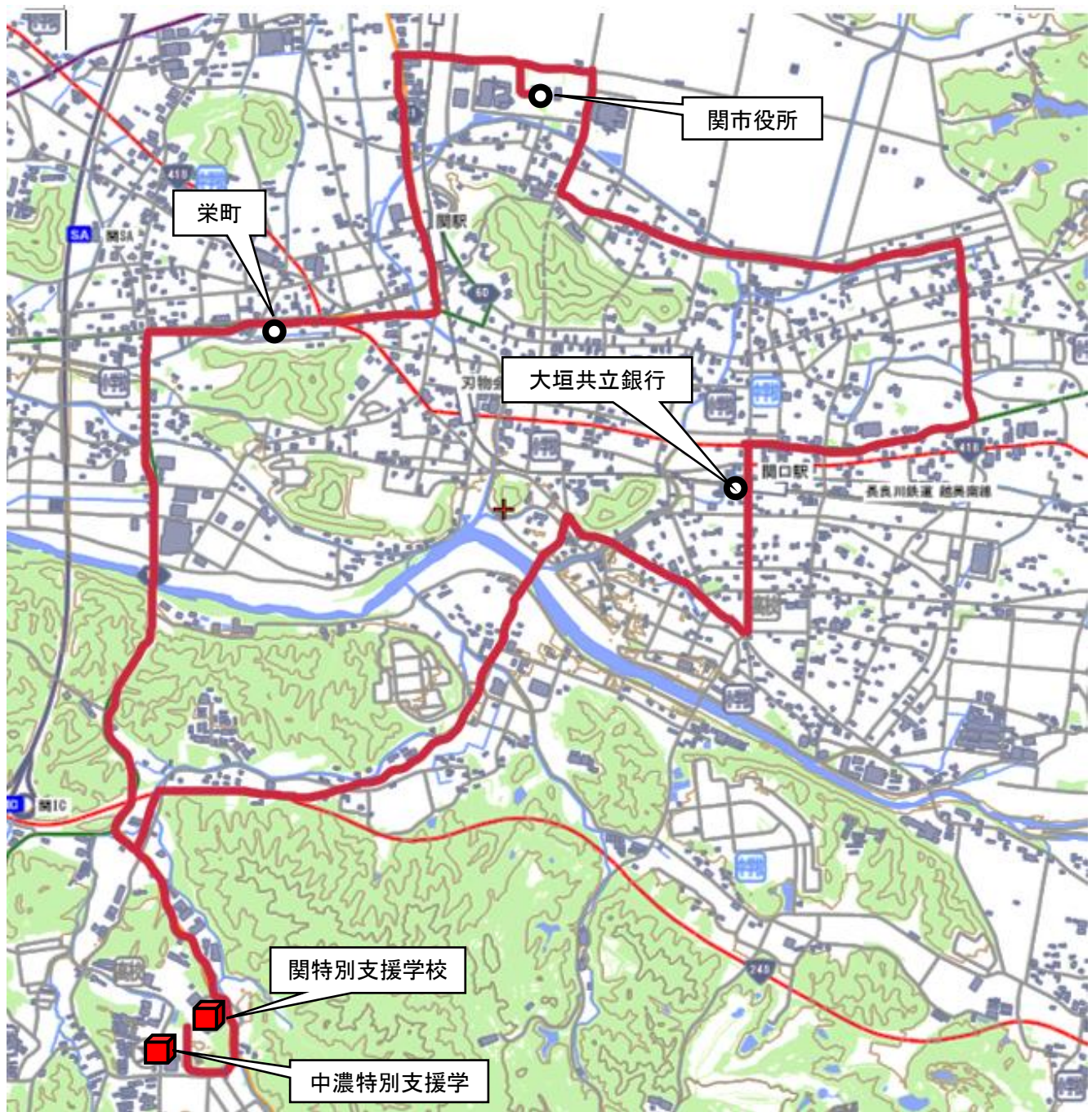


関・中濃特別支援学校 関循環コース①【登校】



停留所	出発時刻	乗車児童生徒	降車児童生徒
関特支	7:40		
大垣共立銀行	8:05	4	
関市役所	8:20	10	
栄町	8:30	1	
中濃特支	8:50		14
関特支	8:55		1
総時間	75分	児童生徒数	15

総走行距離: 19.0km

岐阜県立 関 特別支援学校  
中濃

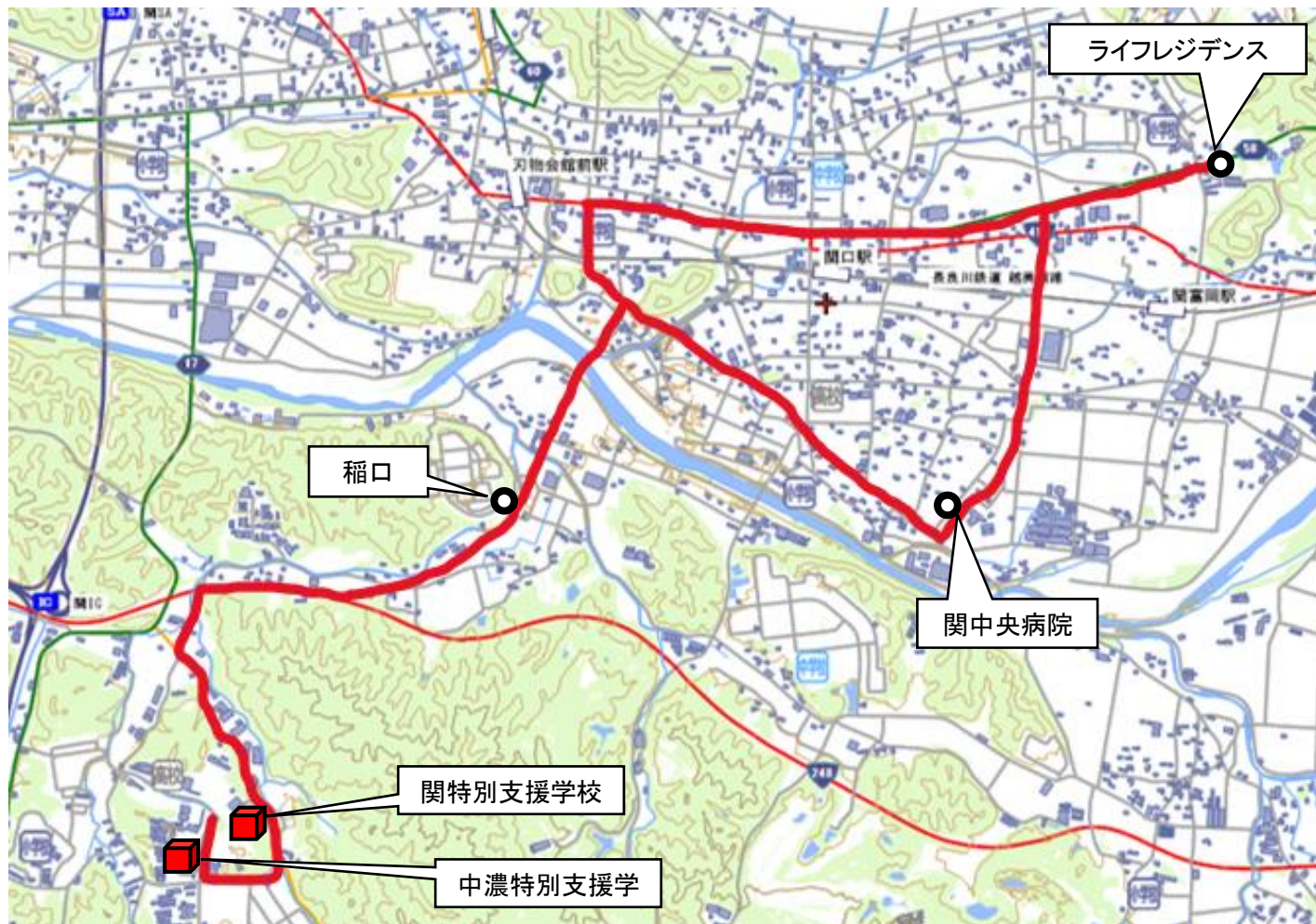


関循環①

宝化号

岐阜 200  
363

関・中濃特別支援学校 関循環コース②【登校】



停留所	出発時刻	乗車児童生徒	降車児童生徒
関特支	7:30		
稲口	7:45	2	
関中央病院	7:55	10	
ライフレジデンス	8:10	8	
中濃特支	8:35		20
関特支	8:40		0
総時間	70分	児童生徒数	20

総走行距離: 17.4km



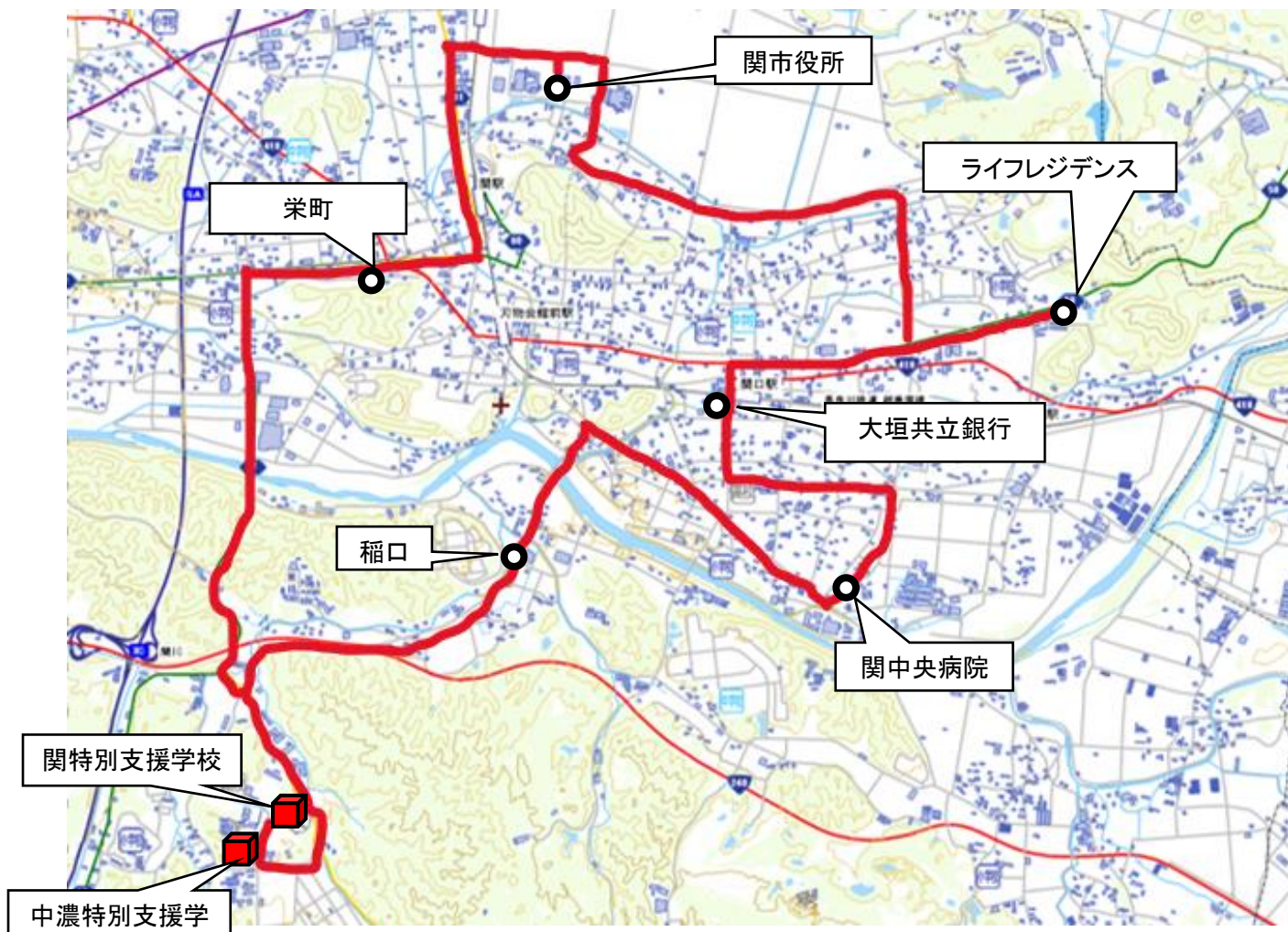
**NTK**

日タク観光

群馬200  
\*14-44

令和5年度 運行計画経路図

関・中濃特別支援学校 関循環コース【下校】



停留所	出発時刻	乗車児童生徒	降車児童生徒
関特支	15:15	1	
中濃特支	15:20	29	
稲口	15:25		
関中央病院	15:30		9
大垣共立銀行	15:40		4
ライフレジデンス	15:50		7
関市役所	16:00		9
栄町	16:10		1
関特支	16:30		
総時間	75分	児童生徒数	30

総走行距離:21.7km

岐阜県立 関 特別支援学校  
中濃



関循環①

宝化号

岐阜 200  
363