郡上市観光マップの作製～自転車に乗って～

社会

1，作製のきっかけ

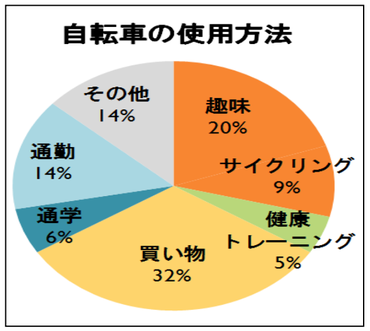

私は、スポーツ自転車に乗って中距離・長距離を走るサイクリングが趣味ということもあり自転車に関する事をテーマにし、研究をするために下調べをした。

最初にスポーツ自転車の使用方法を調べると（右図）、「趣味・サイクリング」の使用が「買い物」とほぼ同じということがわかり、スポーツ自転車でサイクリングをする人が多いことがわかった。

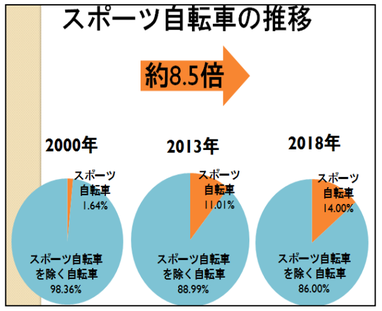

次に、スポーツ自転車の購入推移ついて調べていると「自転車ブームの到来」していることがわかった。右図の通りスポーツ自転車の普及が進み、スポーツ自転車に乗る人が約８．５倍増加しました。その背景としては、自転車レース漫画の「弱虫ペダル」が大ヒットしたことがあった。

最後に、郡上市の自転車乗り向けの観光マップがあるかを調べたところ、観光マップがあったが自転車乗り向けとは言えなかった。（右図）

自転車向けといる観光マップがないのなら
「自転車乗りによる自転車乗りのための
自転車乗りの観光マップを作ろう」
と考え、郡上市観光マップの作製を始める。

2，作製方法

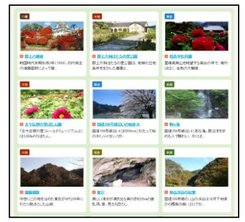

①観光地をインターネットで調べる。
②３年４組でアンケートを取る。
③挙げられた観光地まで走りに行く。
④Google Map でルート・案内を作製する。
⑤作製したものを QR コードにする。
⑥QR コードを人の集まるところに設置する。

3，作製過程

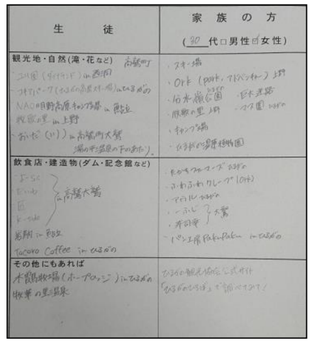



①観光案内を調べると、自転車向けの案内が少なかったが、観光地は多い。
②３年４組の生徒・保護者の方に観光地や飲食店などのアンケートを取り、観光案内には載っていない観光地があった。（森のパン屋さん(大間見)、パン工房 PakuPaku(ひるがの)）
③観光地まで自転車で走りに行く途中で、その地域に住む人に観光地がないかと聞くと、観光案内には載っていない観光地を聞けた。
④Google Map を使い、実際にいったルートを町ごとに作製し、観光地の情報を掲載し、自転車乗りが「行ってみたい」と思えるように作製した。
⑤・⑥WEB 上にあった QR コード化するものを使い、作製した Google Map を QR コード化した。

4，まとめ

この課題研究を通して、郡上市のまだ知らない観光地を多く知ることができ、それをもとに観光マップを作り市外から来る観光客に向けての案内を作ることで郡上市に来る観光客が増えたらいいと思う。

Coming soon	Coming soon	Coming soon	Coming soon	Coming soon	Coming soon	Coming soon

33 番　武藤　奬吾